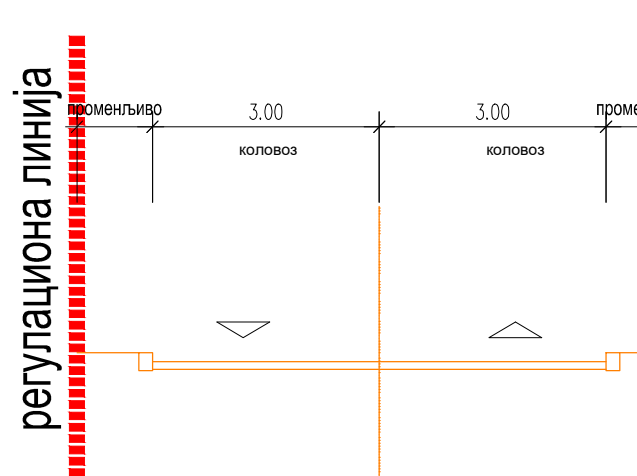
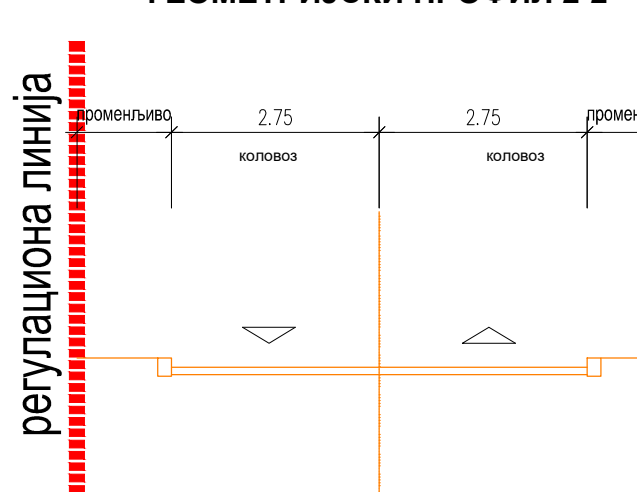


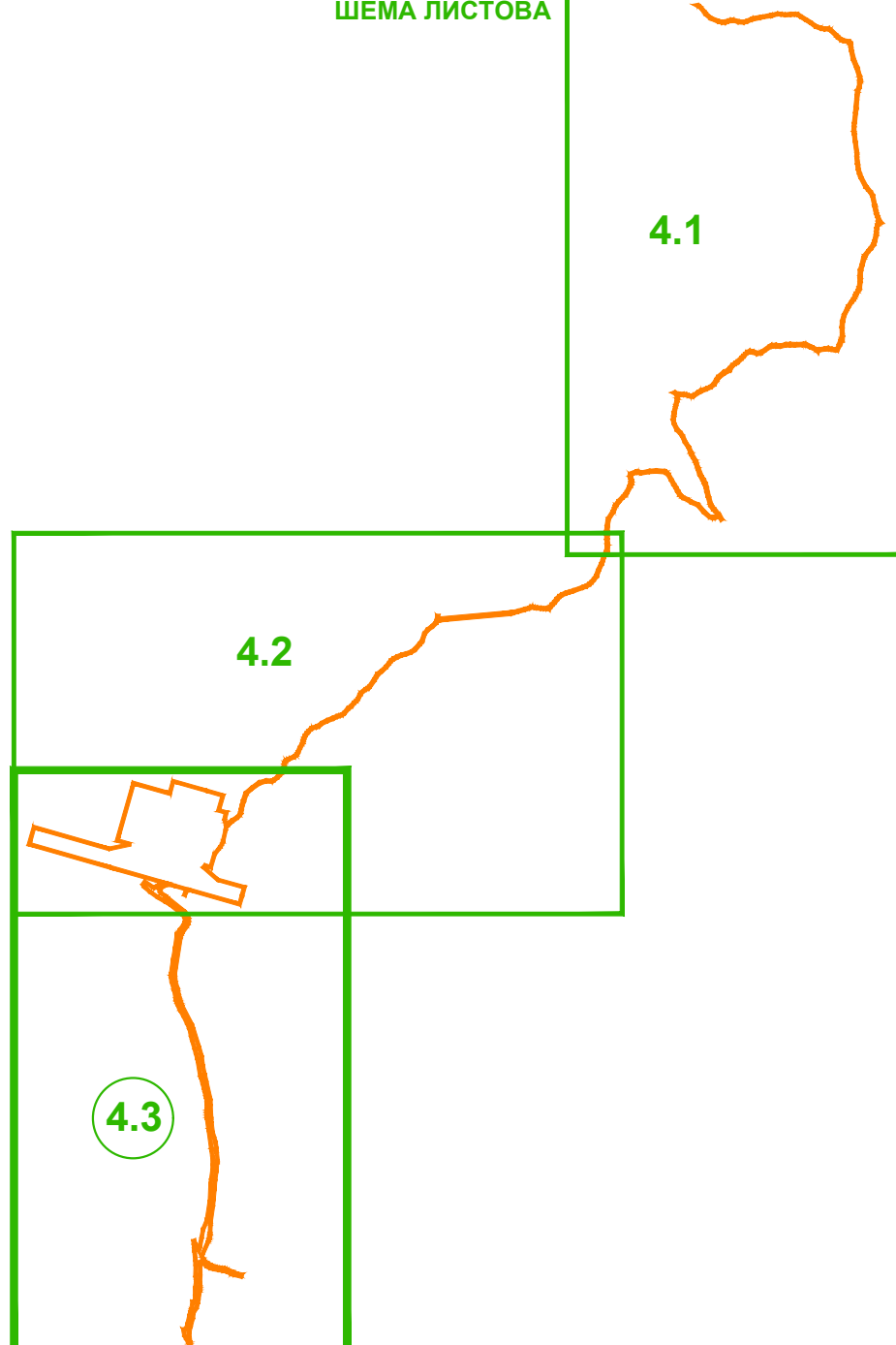
ГЕОМЕТРИЈСКИ ПРОФИЛ 1-1



ГЕОМЕТРИЈСКИ ПРОФИЛ 2-2



ШЕМА ЛИСТОВА



ЛЕГЕНДА

- Граница обухвата плана
- Граница грађевинског земљишта изван грађевинског подручја насеља
- Граница катастарских општина
- План генералне регулације "Кучево"
"Службени гласник Општине Кучево", бр. 11/19
- План детаљне регулације подручја ветроелектране "Ракова бара" на територији општине Кучево, "Службени гласник општине Кучево", бр. 17/24 и 1/25
- Планирано укидање својства јавног пута, део к.л.бр. 6482 КО Кучево I (површина 167m²) и део к.л.бр. 6484 КО Кучево I (површина 883m²)

ГРАЂЕВИНСКО ЗЕМЉИШТЕ ИЗВАН ГРАЂЕВИНСКОГ ПОДРУЧЈА НАСЕЉА ПОВРШИНЕ И ОБЈЕКТИ ЗА САОБРАЋАЈНУ ИНФРАСТРУКТУРУ

- Некатегорисани пут
- Површине и објекти за техничку инфраструктуру
- Постојећи далековод 400kV број 401/2, са заштитном зоном од 30m, обострано, мерено од крајњег фазног проводника
- Ознака дела постојећег далековода 400kV број 401/2 са припадајућим стубовима, који се укида
- Планирано прикључно разводно постројење (ПРП) 400kV "Кучево"
- Планирани прикључни једносистемски далековод 400kV, са заштитном зоном од 30m, обострано, мерено од крајњег фазног проводника
- Стубови који дефинишу трасу планираног прикључног једносистемског далековода 400kV
- Постојећи далековод 110kV са заштитном зоном од 25m, обострано, мерено од крајњег фазног проводника
- Планирано ПРП ЕДС
- ЗЕЛЕНЕ ПОВРШИНЕ
- Заштитно зеленило
- ПОВРШИНЕ ОСТАЛЕ НАМЕНЕ
- Површине и објекти за техничку инфраструктуру
- Планирана трансформаторска станица (ТС) 33(35)/400 kV "ВЕ Ракова бара"

САОБРАЋАЈНА ИНФРАСТРУКТУРА

- Елементи саобраћаја (осовина, коловоз) преузети из Плана генералне регулације "Кучево"
- Елементи саобраћаја (осовина, коловоз)
- Осовинске и темоне тачке
- Нивелациони елементи
- Регулациона линија
- Постојеће граничне тачке
- Нове граничне тачке
- Грађевинска линија
- Ограда око електроенергетског комплекса (ПРП 400kV "Кучево" и ТС 33(35)/400kV "ВЕ Ракова бара")
- Заштитни појас електроенергетског комплекса (30m мерено од позиције ограде)

Оквирне координате стубова планираних далековода			
Ускоњне ДВ 400 kV бр. 401/2 РП Дрмич - РП "БЕРДАП 1"			
Стуб	Оквирне координате стубова		
	Y	X	
Дрмич РП "БЕРДАП 1"			
ТС 0	7 553 104.40	4 928 811.19	
ТС 1	7 553 108.12	4 928 720.98	
ТС 2	7 553 112.22	4 928 612.38	
Дрмич РП Дрмич			
ДС 0	7 552 917.72	4 928 863.85	
ДС 1	7 552 887.97	4 928 774.61	
ДС 2	7 552 735.26	4 928 748.42	

Координате стубова постојећег далековода			
ДВ 400 kV бр. 401/2 РП Дрмич - РП "БЕРДАП 1"			
Стуб	Оквирне координате стубова		
	Y	X	
Дрмич РП "БЕРДАП 1"			
ТС 0	7 552 393.70	4 928 848.04	
ТС 1	7 552 720.98	4 928 720.98	
ТС 2	7 552 112.22	4 928 612.38	
Дрмич РП Дрмич			
ДС 0	7 552 917.72	4 928 863.85	
ДС 1	7 552 887.97	4 928 774.61	
ДС 2	7 552 735.26	4 928 748.42	

Координате осовинских тачака			Координате темених тачака		
Бр. тачке	Y	X	Бр. тачке	Y	X
01	7 553 106.02	4 928 534.06	11	7 553 091.55	4 928 581.55
02	7 553 149.01	4 928 033.75	12	7 553 117.43	4 928 688.84
03	7 553 338.27	4 928 847.13	13	7 553 133.18	4 928 725.26
04	7 553 122.68	4 927 004.22	14	7 553 143.61	4 928 769.49
05	7 552 948.98	4 928 594.96	15	7 553 107.54	4 927 983.95
06	7 552 895.20	4 928 633.01	16	7 553 021.98	4 928 080.39
07	7 553 254.41	4 928 853.87	17	7 553 041.02	4 928 148.67
08	7 553 197.98	4 928 895.83	18	7 553 024.90	4 928 203.05
09	7 553 228.89	4 928 953.38	19	7 553 055.38	4 928 401.84
10	7 553 171.76	4 928 973.32	20	7 553 105.95	4 928 472.49
11	7 553 224.54	4 928 973.32	21	7 552 992.51	4 928 564.16
12	7 553 205.47	4 928 960.18	22	7 552 971.59	4 928 626.92
13	7 553 189.52	4 927 067.96	23	7 553 116.83	4 928 656.64
14	7 553 202.74	4 927 178.11	24	7 553 244.97	4 928 812.03
15	7 553 218.48	4 927 367.54	25	7 553 233.76	4 928 885.62
16	7 553 186.55	4 927 579.04	26	7 553 274.12	4 928 940.35

Наручилац израде плана:
"ВЕ Ракова бара" Д.О.О.
ул. Југ Богдана бр. 2
13320 Жагубица

Образлагач плана:
"АРХИПЛАН" Д.О.О.
ул. Кнеза Михаила бр. 66
АРАНЂЕЛОВАЦ

Назив плана:
План детаљне регулације
за изградњу објекта за прикључење на преносни систем
и објекта у саставу ветроелектране "РАКОВА БАРА"
на територији општине Кучево

Носилац израде плана:
ОПШТИНСКА УПРАВА ОПШТИНЕ КУЧЕВО
Одељење за имовинско-правне послове,
уrbанизам и привреду
ул. Светог Сава бр. 78, 12 240 Кучево

Датум:
децембар, 2025 год.

ИЗДАЈА

НАЦРТ ПЛАНА
ЈАВНИ УВИД